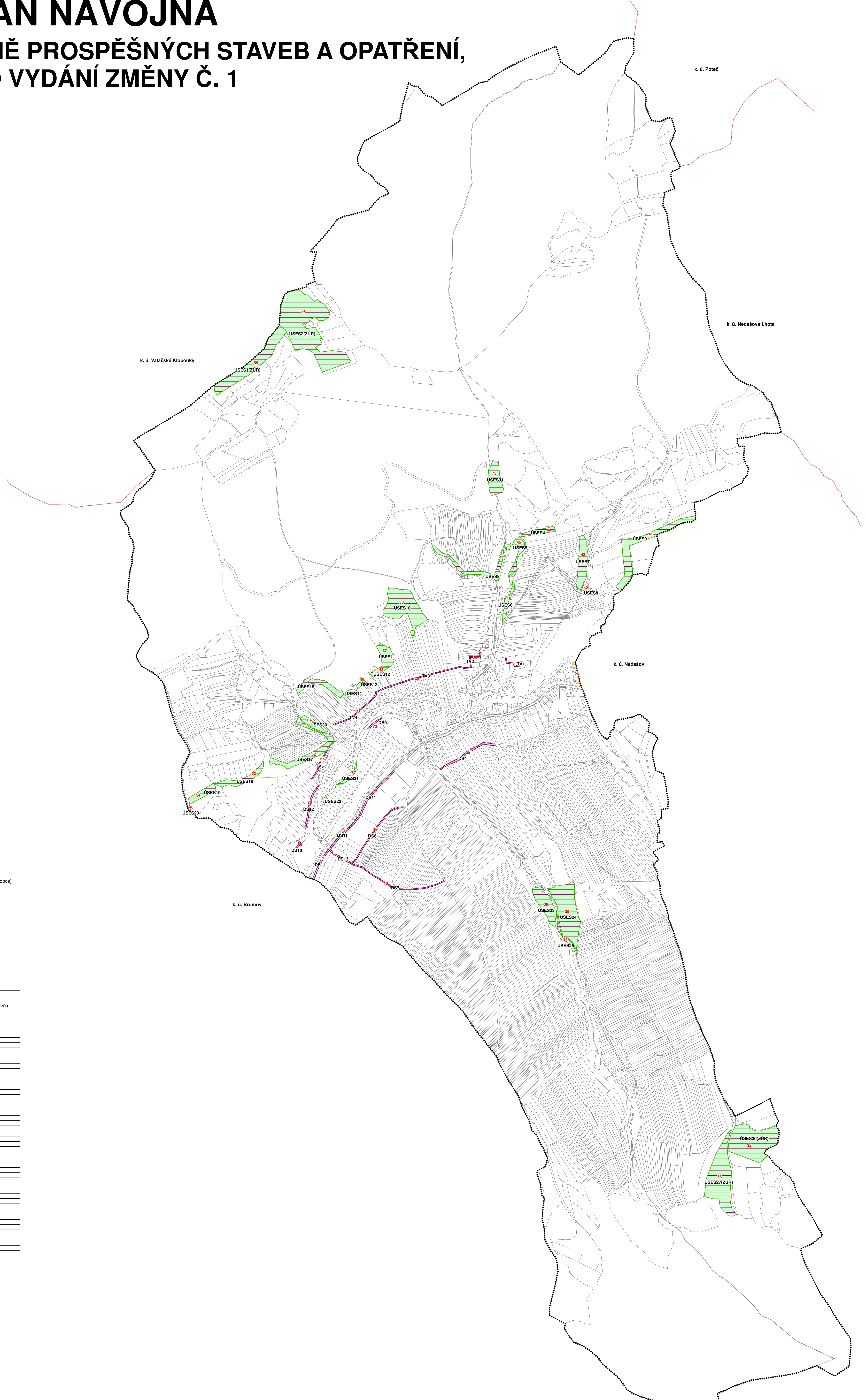


ÚZEMNÍ PLÁN NÁVOJNÁ

VÝKRES VEŘEJNĚ PROSPĚŠNÝCH STAVEB A OPATŘENÍ, PRÁVNÍ STAV PO VYDÁNÍ ZMĚNY Č. 1



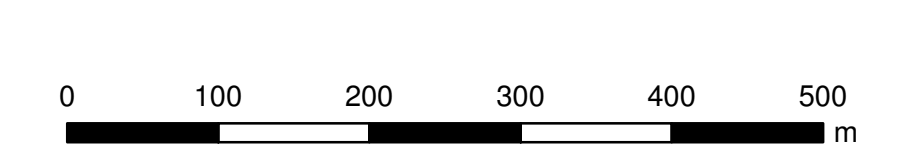
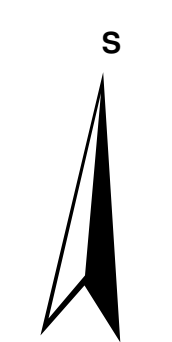
ZÁKLADNÍ ČLENĚNÍ ÚZEMÍ

	Hranice řešeného území (shodně s hranicemi obce)
	Hranice katastrálního území
	Hranice parcel
	Veřejně prospěšné stavby
	Veřejně prospěšná opatření
	Veřejná prostranství
	Plochy a koridory s možností vyvlastnění
	Označení veřejně prospěšných stavby, opatření
	Číslo plochy s rozdílným způsobem využití

označení VPS, VPO	číslo návrhové plochy s rozdílným způsobem využití	vyvlastněno	přidělení právo	označení VPS, VPO v ZÚR
DS4	22	+	-	
DS6	17	+	-	
DS7	18	+	-	
DS8	73	+	-	
DS10	65	+	-	
DS11	69	+	-	
	71	+	-	
	72	+	-	
DS12	70	+	-	
DS13	72	+	-	
TV1	31	+	-	
TV2	30	+	-	
TV3	29	+	-	
TV4	28	+	-	
TV5	27	+	-	
TV6	26	+	-	
USES1(ZUR)	55	+	-	PU 179
USES2(ZUR)	29	+	-	PU 179
USES3	47	+	-	
USES4	44	+	-	
USES5	43	+	-	
USES6	45	+	-	
USES7	43	+	-	
USES8	42	+	-	
USES9	41	+	-	
USES10	38	+	-	
USES11	37	+	-	
USES12	48	+	-	
USES13	49	+	-	
USES14	50	+	-	
USES15	51	+	-	
USES16	52	+	-	
USES17	53	+	-	
USES18	54	+	-	
USES19	54	+	-	
USES20	40	+	-	
USES21	57	+	-	
USES22	56	+	-	
USES23	36	+	-	
USES24	35	+	-	
USES25	34	+	-	
USES26(ZUR)	32	+	-	PU 97
USES27(ZUR)	33	+	-	PU 97
USES30	13	+	-	
USES31	19	+	-	

veřejně prospěšnost a právo vyvlastnění pro stavby a opatření s označením "ZUR" vyplývá ze ZÚR

Záměr o účinnosti:
Správní orgán, který vydal poslední změnu ÚP:
Pořadové číslo změny: 1
Datum nabytí účinnosti poslední změny ÚP:
14.7.2017
Oprávněná úřední osoba: Mgr. Jana Jiráková
Funkce: referent oddělení územního plánování
Podpis a razítka:



ÚZEMNÍ PLÁN NÁVOJNÁ	
Objednatel: Obec Návojná	Pořizovatel: Městský úřad Valašské Klobouky
Zhotovitel: Atelier proREGIO, s.r.o. Osoba oprávněná podle zvláštního právního předpisu k projektové činnosti ve výstavbě: Ing. arch. Michal Hadlač Číslo autorizace: 03 497 Projektant: Mgr. Vladimíra Macurová	
VÝKRES VEŘEJNĚ PROSPĚŠNÝCH STAVEB A OPATŘENÍ, PRÁVNÍ STAV PO VYDÁNÍ ZMĚNY Č. 1	Měřítko: 1 : 5 000 P2-2-3